

Nutzungsplan Siedlung Eggberge

Mst. 1 : 2'500

30 Tage öffentlich aufgelegt vom 12.11.2010 bis 13.12.2010

Von der Einwohnergemeindeversammlung genehmigt am 7. April 2011

Vom Regierungsrat genehmigt am 8. November 2011

300-01
24. März 2014

Grösse: 60/105

Gez.: aw/EB

Kontr.: RO




Fläche: F:\300\altdorf\01\01\02\entwurf\01_sp_entwurf_platte.dwg



Remund + Kuster
Churenstrasse 47 | Postfach 147
CH-8808 Pfäfers SZ | Telefon 055 415 00 15
www.remund-kuster.ch | info@remund-kuster.ch

Verbindlicher Planinhalt

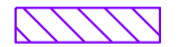



Bauzonen

-  WE Wohnzone Eggberge
-  WGE Wohn- und Gewerbezone Eggberge
-  FZ Freihaltezone

Nichtbauzonen

-  L Landwirtschaftszone
-  RZ Reservezone

Weitere Zonen



-  NSlÜ Naturschutzzone lokal überlagernd
-  LSl Landschaftsschutzzone lokal
-  WS Zone für Wintersport
-  GRÜ Gewässerraumzone überlagernd

Weitere Festlegungen (überlagernd)

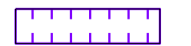



-  WG Waldgrenze

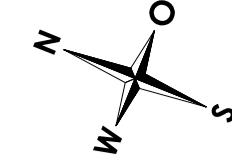
Orientierender Planinhalt

Grundnutzung

-  Wa Wald
-  Ge Gewässer

Weitere Festlegungen

-  NSrn Naturschutzzone regional / national
-  GSZ Grundwasserschutzzone verfügt
-  BLN Gebiet (Bundesinventar der Landschaften und Naturdenkmäler von nationaler Bedeutung)
-  Inventar der Flachmoore von nationaler Bedeutung



0 50 100 150 200 250 m

Digitale Plangrundlage: LISAG AG Altdorf vom 17. März 2014

